




LEGENDA:

-  osa příkop, mez
-  zatravněná údolnice



SOUŘADNICOVÝ SYSTÉM: S-JTSK

Vypracoval	Zodpov. projektant	Hl. ing. projektu	Vedoucí střediska	 AGPOL s.r.o. Jungmannova 153/12 779 00 Olomouc Česká republika		
Opluštilová Alena	Ing. Skácel Miroslav	Ing. Skácel Miroslav	Ing. Vaculín O., Ph.D.			
<i>Opluštilová Alena</i>	<i>Skácel Miroslav</i>	<i>Skácel Miroslav</i>	<i>Vaculín O.</i>			
Místo stavby	k.ú. Maršov u Uh.Brodu, Pašovice na Moravě		Kraj	Zlínský	Počet formátů	2 A4
Investor	ČR - SPÚ, KPÚ pro Zlínský kraj				Datum	08/2022
Akce - objekt	Protierozní a vodohospodářská opatření SDSO1, MEZ1, MEZ2, PR1, PR2, PR3a, PR3b, PRU1, k.ú. Maršov u Uherského Brodu a k.ú. Pašovice na Moravě				Stupeň	DSP+DPS
					Zakázkové číslo	2987/060
					Archivní číslo	2987
Příloha	Situační výkres širších vztahů				Měřítko	Číslo výkresu
					1:25000	C.1